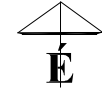







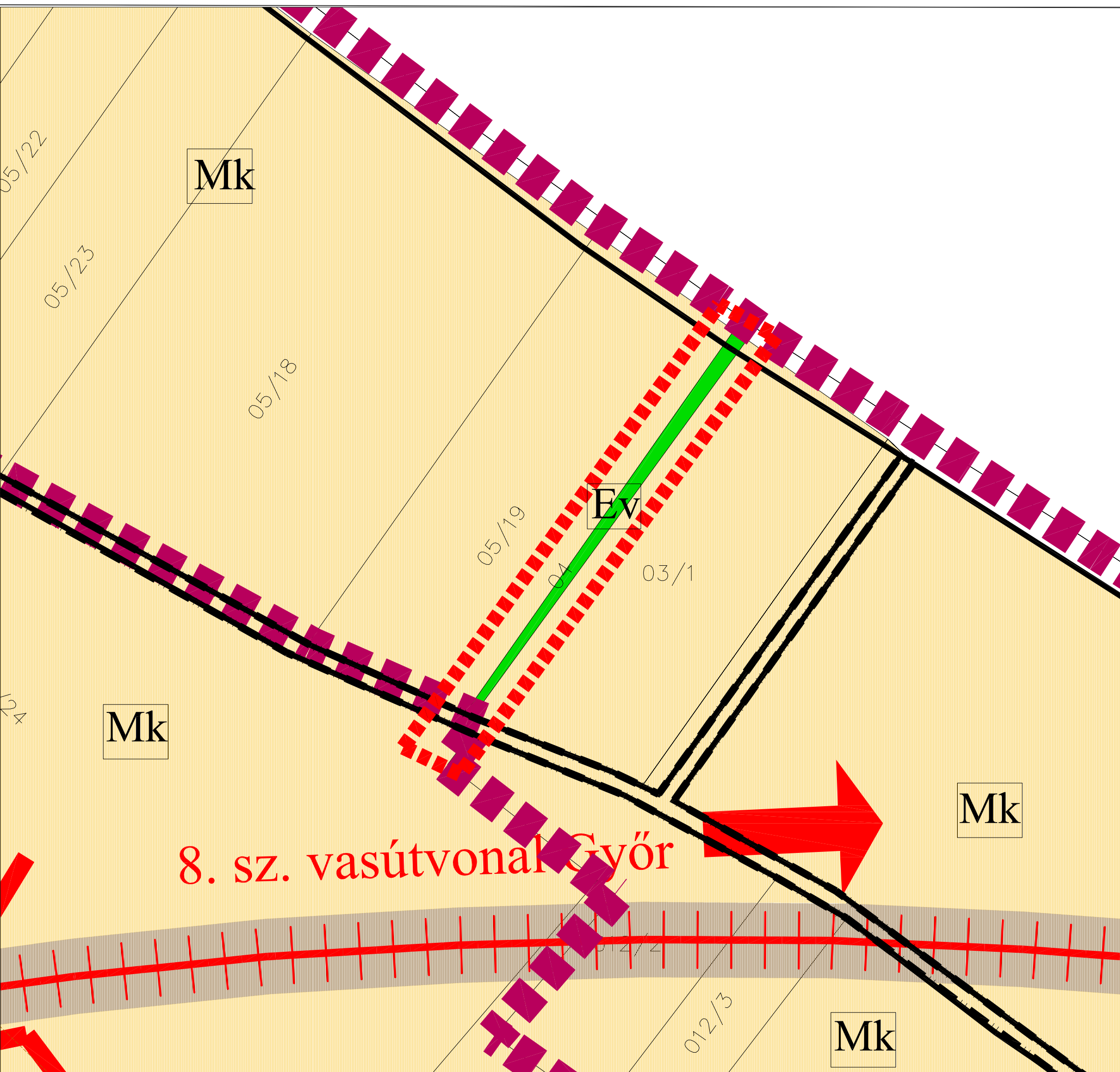
KÓPHÁZA KÖZSÉG
SZERKEZETI TERV
MÓDOSÍTÁS

M 1 : 1 000




Jelmagyarázat a módosítással érintett területre

-  módosítással érintett terület határa
- területfelhasználási elemek
- beépítésre szánt terület
- mezőgazdasági terület
-  Mezőgazdasági terület
- erdő terület
-  Véderdő
- közlekedési terület
-  vasútvonal
-  I. osztályú szőlőkataszteri ter. határv.



8. sz. vasútvonal Győr

Kópháza Község Önkormányzat Képviselő-testület
3/2020 (I. 29.) határozatának 3. számú melléklete

REGIOPLAN		Környezet- és Településtervező KFT. 9022 Győr, Ujkapu u. 13. Tel.: 96/311-304, 529-751 e-mail: regioplan@regioplan.hu	
Megrendelő neve: Kópháza Község Önkormányzata			
Munka neve: Kópháza Község településrendezési terv módosítás	Munkaszám: Rp.I.247-10		
Munkarész neve: Területfelhasználási terv	Méretarány: M 1 : 1 000		
Rajz címe: Szerkezeti terv - Erdő kijelölés II.	Rajzsám: TSZ-J/M3		
Felelős településtervező: Pekkerné Szabó Piroska TTI-08-0073	Felelős köztervező: Szabó Lilla okl. településmérnök	Dokumentálás dátuma: 2020.01.	
Felelős közlekedéstervező: Réder Tibor Tkö-08-0133	Felelős zöldfelületi és tájrendezési tervező: Pekkerné Szabó Piroska Tk-08-0073		
A tervezési alaptérkép az állami alapadatok felhasználásával készült			