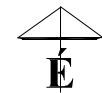



KÓPHÁZA KÖZSÉG
SZERKEZETI TERV
MÓDOSÍTÁS





M 1 : 1 000







Jelmagyarázat a módosítással érintett területre


-  módosítással érintett terület határa


- területfelhasználási elemek
beépítésre szánt terület
lakóterület

 Lke	kertvárosias lakóterület	 Lke	tervezett
 Lf	falusias lakóterület	 Lf	
- zöldterület

 Z	közpark
---	---------
- közlekedési terület

	települési mellékút
	gyűjtőtűt
	fontosabb szintbeni közúti csomópont
- táj-, természetvédelem

	helyi védett természeti érték (javaslat)
---	--
- művi értékvédelem

	műemlék
---	---------

Kópháza Község Önkormányzat Képviselő-testület
3/2020 (I. 29.) határozatának 1. számú melléklete

REGIOPLAN

Környezet- és Településtervező KFT.
9022 Győr, Ujkapu u. 13.
Tel.: 96/311-304, 529-751
e-mail: regioplan@regioplan.hu



Megrendelő neve: Kópháza Község Önkormányzata		Munkaszám: Rp.I.247-10
Munka neve: Kópháza Község településrendezési terv módosítás	Munkarész neve: Területfelhasználási terv	Méretarány: M 1 : 1 000
Rajz címe: Szerkezeti terv - 1. sz. módosítás	Felelős településtervező: Pekkerné Szabó Piroksa TTI-08-0073	Rajzszám: TSZ-J/M1
Felelős közlekedéstervező: Réder Tibor Tk-08-0133	Felelős zöldfelületi és tájrendezési tervező: Szabó Lilla okl. településmérnök	Dokumentálás dátuma: 2020.01
Felelős műemléktervező: Réder Tibor Tk-08-0133	Felelős táj- és természetvédelmi tervező: Ferencki Huba TE-108-0253	Felelős műemléktervező: Pekkerné Szabó Piroksa Tk-08-0073

A tervezési alaptérkép az állami alapadatok felhasználásával készült