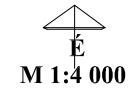





KÓPHÁZA KÖZSÉG
TELEPÜLÉSRENDEZÉSI TERVEK
MÓDOSÍTÁS
TELEPÜLÉSSZERKEZETI TERV



JELMAGYARÁZAT A MÓDOSÍTÁSSAL ÉRINTETT TERÜLETRE

-  közigazgatási határ
-  módosítással érintett terület határvonala
- beépítésre nem szánt terület
- erdőterület
-  védelmi

Kópháza Község Önkormányzat Képviselő-testülete
11/2020.(I.29.) számú képviselő-testületi határozatának 2. számú melléklete

REGIOPLAN		Környezet- és Településtervező KFT. 9022 Győr, Újkapu u. 13. Tel: 96/311-304, 529-751 e-mail: regioplan@regioplan.hu	
		Munkaszám: Rp.I.247-4	
Megrendelő neve: Kópháza Község Önkormányzata		Munka neve: Kópháza község településrendezési tervek módosítás	
Munka név: Kópháza község településrendezési tervek módosítás		Munkarész neve: Településszerkezeti terv	
Rajz címe: Területfelhasználási terv II.		Rajzszám: TSZ-J2/M	
Felelős településtervező: <i>Kalmár Ágnes</i>		Településrendezés társtervező: <i>Pekkmé Szabó Piroksa</i>	
Kalmár Ágnes TT-08-0479/08		Pekkmé Szabó Piroksa Tk-08-0073	
Felelős közlekedéstervező: <i>Réder Tibor</i>		Felelős zöldfelületi és tájrendezési tervező: <i>Pekkmé Szabó Piroksa</i>	
Réder Tibor Tk-08-0133		Ferenczi Huba TV-08-0253 TH-08-0253	
		Dátum: 2020.03.	
A tervezési alaptérkép az állami alapadatok felhasználásával készült.			

