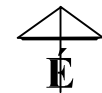



KÓPHÁZA KÖZSÉG
SZERKEZETI TERV
MÓDOSÍTÁS



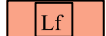
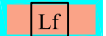
M 1 : 1 000






Jelmagyarázat a módosítással érintett területre


-  módosítással érintett terület határa


- területfelhasználási elemek
beépítésre szánt terület
lakóterület

	kertvárosias lakóterület		tervezett
	falusias lakóterület		
- zöldterület

	közpark
---	---------
- közlekedési terület

	települési mellékút
	gyűjtőtűt
	fontosabb szintbeni közúti csomópont
- táj-, természetvédelem

	helyi védett természeti érték (javaslat)
---	--
- művi értékvédelem

	műemlék
---	---------

VÉLEMÉNYEZÉSI DOKUMENTÁCIÓ
Kópháza Község Önkormányzat Képviselő-testület
..... határozatának 1. számú melléklete

REGIOPLAN

Környezet- és Településtervező KFT.
9022 Győr, Ujkapu u. 13.
Tel.: 96/311-304, 529-751
e-mail: regioplan@regioplan.hu



Megrendelő neve: Kópháza Község Önkormányzata		Munkaszám: Rp.I.247-10
Munka neve: Kópháza Község településrendezési terv módosítás	Munkarész neve: Területfelhasználási terv	Méretarány: M 1 : 1 000
Rajz címe: Szerkezeti terv - 1. sz. módosítás	Felelős településtervező: Pekkerné Szabó Pirokska TTI-08-0073	Rajzszám: TSZ-J/M1
Felelős közlekedéstervező: Réder Tibor Tkö-08-0133	Felelős közműtervező: Szabó Lilla okl. településmérnök	Dokumentálás dátuma: 2019.09
Felelős táj- és természetvédelmi tervező: Réder Tibor Tkö-08-0133	Felelős művelődési és tájrendezési tervező: Ferenczi Huba TH-108-0253	Felelős zöldfelületi és tájrendezési tervező: Pekkerné Szabó Pirokska Tk-08-0073

A tervezési alaptérkép az állami alapadatok felhasználásával készült