

Kópháza Község Önkormányzata Képviselő-testületének
5/2019. (III.1.) önkormányzati rendelete
a településkép védelméről

Kópháza Község Önkormányzatának Képviselő-testülete a településkép védelméről szóló 2016. évi LXXIV. törvény 12. § (2) bekezdésében kapott felhatalmazás alapján, az Alaptörvény 32. cikk (1) bekezdés a) pontjában, a Magyarország helyi önkormányzatairól szóló 2011. évi CLXXXIX. törvény 13. § (1) bekezdés 1. és 7. pontjaiban, valamint az épített környezet alakításáról és védelméről szóló 1997. évi LXXVIII. törvény 6/A. § (1) bekezdés aa) alpontjában és 57. § (3) bekezdésében meghatározott feladatkörében eljárva a következőket rendeli el:

I. Fejezet
Bevezető rendelkezések

1. A rendelet célja, hatálya és értelmező rendelkezések

1. § (1) A rendelet célja a település sajátos településképeinek társadalmi bevonás és konszenzus által történő védelme és alakítása

- a) a helyi építészeti örökség területi és egyedi védelmének (a továbbiakban: helyi védelem) meghatározásával, a védetté nyilvánításnak és a védelem megszüntetésének szabályozásával,
- b) a településképi szempontból meghatározó területek meghatározásával,
- c) a településképi követelmények meghatározásával,
- d) a településkép-érvényesítési eszközök szabályozásával,
- e) településképi önkormányzati támogatási és ösztönző rendszer alkalmazásával.

(2) A rendelet hatálya Kópháza község közigazgatási területére terjed ki.

(3) A rendelet a következő mellékletekkel együtt érvényes:

- a) 1. melléklet: Helyi egyedi védelem alatt álló értékek jegyzéke
- b) 2. melléklet: Településképi szempontból meghatározó területek lehatárolása
- c) 3. melléklet: A teljes település ellátását biztosító felszíni energiaellátási és elektronikus hírközlési sajátos építmények, műtárgyak elhelyezésére elsősorban alkalmas és nem alkalmas területek lehatárolása
- d) 4. melléklet: Bejelentőlap a településképi véleményezési eljárás megindításához
- e) 5. melléklet: Bejelentőlap a településképi bejelentési eljárás megindításához

2. § A helyi védelem célja Kópháza község településképe és történelme szempontjából meghatározó építészeti örökség és természeti környezet kiemelkedő értékű elemeinek védelme, azok jelen és a jövő nemzedékek számára történő megóvása.

3. § A településképi szempontból meghatározó terület megállapításának célja

- a) a természeti érték, a természetközeli jelleg által meghatározott tájkarakter, a jellegzetes tájhasználat miatt tájképvédelmi szempontból kiemelten kezelendő területek természeti állapotának megóvása, a kilátás- és rálátásvédelem megvalósítása,
- b) a jellegzetes, értékes, hagyományt őrző építészeti arculatot hordozó településrészek lehatárolása a meghatározó arculat megőrzése érdekében, az átépülő vagy újonnan kialakítandó településrészek lehatárolása a megkívánt településképi elérése érdekében.

4. § E rendelet alkalmazásában:

- a) utcai homlokzati magasság: lakóépület homlokzatának az utcai telekhatárral 60°-nál kisebb szöget bezáró függőleges, vagy a függőlegestől legfeljebb 30°-kal eltérő, a terepcsatlakozás és a tető metszéspontja közötti függőleges vetülete, amelybe a tűzfalat és az utcához legközelebb álló homlokzatszélesség mértékén túli udvari keresztzárnyat nem kell beszámítani;
- b) utcai homlokzatszélesség: lakóépület homlokzatának az utcai telekhatárral 60°-nál kisebb szöget bezáró függőleges, vagy a függőlegestől legfeljebb 30°-kal eltérő, a terepcsatlakozás és a tető metszéspontja közötti vízszintes vetülete, amelybe az utcához legközelebb álló homlokzatszélesség mértékén túli udvari keresztzárnyat nem kell beleszámítani;

- c) párkánymagasság: az épület homlokzati síkja és a rendezett terepszint metszésvonala, valamint magastető épület esetében az épület homlokzati síkja és a tetősík metszésvonala, lapostető épület esetében a homlokzati falsík és a legfelső zárófödém felső síkjának metszésvonala közötti függőlegesen mért távolság.

II. Fejezet *A helyi védelem*

2. A helyi védelem feladata

5. § A helyi védelem feladata a védelmet igénylő építészeti és természeti örökség meghatározása, dokumentálása, védetté nyilvánítása, megőrzése és a nyilvánossággal történő megismertetése.

3. A helyi védelem alá helyezés és megszüntetés szabályai

6. § (1) A helyi védelem alá helyezésre vagy annak megszüntetésére bármely természetes vagy jogi személynek, továbbá jogi személyiséggel nem rendelkező szervezetnek a polgármesterhez írásban benyújtott kezdeményezése alapján kerülhet sor, kivéve a (2) bekezdésben foglaltakat.

(2) Helyi védelem alá helyezésre, vagy megszüntetésére vonatkozó javaslatot tartalmazó településrendezési terv egyben a helyi védettség alá helyezésre irányuló, vagy megszüntetésére való kezdeményezésnek minősül.

(3) A helyi védelem alá helyezésre vonatkozó (1) bekezdés szerinti kezdeményezésnek tartalmaznia kell:

- a) a védelemre javasolt érték megnevezését, ingatlan-nyilvántartási azonosításra alkalmas adatait,
- b) a védelem jellegével kapcsolatos javaslatot,
- c) a védelemmel kapcsolatos javaslat rövid indokolását,
- d) a kezdeményező nevét, megnevezését, lakcímét, székhelyét.

(4) A helyi védelem megszüntetésére vonatkozó (1) bekezdés szerinti kezdeményezésnek tartalmaznia kell:

- a) a védett érték megnevezését, ingatlan-nyilvántartási azonosításra alkalmas adatait,
- b) a védelem törlésével kapcsolatos javaslat indokolását,
- c) a kezdeményező nevét, megnevezését, lakcímét, székhelyét.

(5) Amennyiben a kezdeményezés hiánypótlásra szorul és azt a települési főépítész, vagy annak hiányában a polgármester erre vonatkozó felhívása ellenére 15 napon belül a kezdeményező nem egészíti ki, a javaslatot a polgármester érdemi vizsgálat nélkül elutasítja.

(6) A helyi védelem alá helyezés és megszüntetés értékvizsgálat alapján történik.

(7) Az értékvizsgálat elkészíttetése települési főépítész, vagy annak hiányában a polgármester feladata.

7. § (1) A helyi védelem alá helyezés vagy annak megszüntetése iránti kezdeményezésről az érdekelteket 8 napon belül értesíteni kell a partnerségi egyeztetés szabályairól szóló rendelet (a továbbiakban: partnerség) szerint.

(2) Az eljárás során érdekeltnek minősül:

- a) a javaslattal érintett ingatlan, vagy természeti érték tulajdonosa, kezelője, használója, a tulajdonos meghatalmazott képviselője,
- b) a kezdeményező.

(3) Az érdekeltek észrevételt a partnerség szerint tehetnek.

(4) A Képviselő-testület a 3. § (3) vagy (4) bekezdésben foglaltaknak megfelelő tartalmú kezdeményezés benyújtásától számított 180 napon belül dönt a helyi védelem alá helyezésről vagy annak megszüntetéséről.

(5) A helyi védelemmel kapcsolatos képviselő-testületi döntésről az 5. § (9) bekezdésben meghatározott érdekelteket a partnerség szerint értesíteni kell.

(6) A helyi védettség elrendelését vagy megszüntetését az ingatlan nyilvántartásban át kell vezetettetni, melynek kezdeményezéséről a jegyző gondoskodik.

8. § (1) A helyi védelem megszüntetésére abban az esetben kerülhet sor, amennyiben értékvizsgálat állapítja meg, hogy

- a) a védett építészeti érték károsodása olyan mértékű, hogy a károsodás műszaki eszközökkel helyre nem állítható, vagy a helyreállításának költsége nem áll arányban annak értékével,
 - b) a védett érték megsemmisül,
 - c) a védelem alapját képező értékeit helyreállíthatatlanul elveszítette,
 - d) műemléki védettséget kap.
- (2) Védelem alatt álló építményt, építményrészt csak a helyi védettség megszüntetését követően lehet lebontani.
- (3) A bontás előtt 1:100 léptékű és az értékes részleteket tartalmazó felmérési dokumentáció és fotódokumentáció készítése kötelező, amennyiben azt az értékvizsgálati dokumentáció nem tartalmazza.
- (4) Védett növényzetet csak szakértő által megállapított életvédelmi és balesetmegelőzési okból lehet kivágni.

9. § (1) A helyi védelem alá helyezett értékekről (a továbbiakban: védett érték) az önkormányzat nyilvántartást vezet, amely tartalmazza:

- a) a védett érték megnevezését,
- b) a védett érték ingatlan-nyilvántartási azonosításra alkalmas adatait,
- c) a védett érték védelmi nyilvántartási számát,
- d) a védelem típusát,
- e) a védelem rövid indoklását,
- f) a védett értékre vonatkozó értékvizsgálatot,
- g) a védett érték állapotfelmérésének adatait,
- h) a védett értéket érintő átalakítások építészeti dokumentumait.

4. A helyi egyedi védelem

10. § (1) A helyi egyedi védelem alatt álló értékek felsorolását az 1. melléklet tartalmazza.

(2) Az egyedi védelem az építmény egészére vagy annak egy részére, továbbá a minőséget meghatározó részletére, így különösen

- a) anyaghasználatára,
- b) tömegformálására,
- c) homlokzati kialakítására,
- d) az építményhez tartozó földrészletre és annak jellegzetes növényzetére;
- e) egyedi tájérték védelmére terjedhet ki.

5. Az egyedi védelemhez kapcsolódó tulajdonosi kötelezettségek

11. § (1) A védett érték karbantartása, állapotának megóvása, a védelem céljának megfelelő használata a tulajdonos kötelessége.

(2) A helyi védett építmény rendeltetésszerű használatáról, valamint szükségessé váló felújításáról, védett növényzet esetén gondozásáról annak tulajdonosa köteles folyamatosan gondoskodni. Ennek költségei a tulajdonost terhelik.

(3) Amennyiben a rendeltetéstől eltérő használat a védett érték állagának romlásához vagy megsemmisüléséhez vezetne, úgy a polgármester településképi kötelezés formájában a rendeltetés szerinti használatra, továbbá az építmény, építményrész felújítására, átalakítására kötelezheti a tulajdonost.

III. Fejezet

A településképi szempontból meghatározó területek

6. A településképi szempontból meghatározó területek megállapítása

12. § (1) Településképi szempontból meghatározó területnek minősül

- a) A 84. számú főút, a 861. számú főút, a 8526 jelű összekötő út, az M85 jelű gyorsforgalmi út, a 8. számú és a 15. számú vasútvonal telke és

- aa) beépítésre szánt területen a telekkel érintkező, 30 m-nél kisebb mélységű telkek teljes területe, 30 m-nél nagyobb mélységű telkeknek az utak és a vasutak telkével határos 30m széles sávja
 - ab) beépítésre nem szánt területen a telekkel érintkező, 100 m-nél kisebb mélységű telkek teljes területe, 100 m-nél nagyobb mélységű telkeknek az utak és a vasutak telkével határos 100m széles sávja
 - b) a belső mag telkeinek teljes területe
 - c) a Gora és az alatta lévő telekcsoport telkeinek teljes területe
 - d) a kegytemplom körüli meglévő és tervezett lakóterületek telkeinek teljes területe
 - e) a természeti karakterű területek.
- (2) A településképi szempontból meghatározó területek lehatárolását a 2. melléklet tartalmazza.

IV. Fejezet

A településképi követelmények

7. Építmények anyaghasználatára vonatkozó általános építészeti követelmények

13. § (1) Tető héjalására pala, hullámpala, mediterrán tetőcserép nem alkalmazható.
- (2) Magastetős épületen, kivéve a gazdasági, a mezőgazdasági, erdőgazdasági és különleges rendeltetésű épületet, valamint az építési hely előkerti határától mért 15,0 m-es távolságon túl épülő gépjármű- és egyéb tárolót, a tető héjalására trapézlemez nem alkalmazható.
- (3) Az erdőgazdasági rendeltetésű épület kivételével faház, rönkház nem építhető.
- (4) Az építési hely előkerti határától mért 15,0 m-es távolságon belül épülő épületek anyaga, formai kialakítása, díszítése nem lehet eltérő.

8. A településképi szempontból meghatározó területekre vonatkozó területi építészeti követelmények

14. § (1) A 2. mellékleten 1A. sorszámmal jelölt területekre vonatkozóan
- a) A telkek beépítési módja oldalhatáron álló vagy zárt sorú, vagy kapuzattal zárt sorúsodó.
 - b) A lakóházak földszintesek, vagy tetőtér beépítésűek lehetnek, másfél lakószint kialakításával.
 - c) A tetőtéri ablakok a tetősíkba építettek legyenek.
 - d) Az előkert mérete legalább három egymás melletti lakótelek esetében azonos legyen, az előkerti méret váltásnál a különbség ne legyen nagyobb 2,0m-nél.
 - e) Telekalakítás esetén az egymás melletti lakótelkek utcai szélességének aránya ne haladja meg a 1,5-es értéket.
 - f) Új lakóház építése esetén az egymás melletti lakóépületek utcai homlokzatszélességének aránya ne haladja meg a 1,5-es, párkány- és tetőgerince magasságának aránya az 1,25-os értéket
 - g) Az épületek vakoltak legyenek, színezésük ne legyen környezettől kirívó.
 - h) Utcai kerítés az előkert nélküli oldalhatáron álló beépítésnél tömör, falazott, vakolt legfeljebb 2,0m magas, az előkertes beépítésnél legfeljebb 70cm magas épített lábazatú, áttört, fém vagy fa kerítésmezőjű lehet.
 - i) A lakóépületek tetőhajlásszöge 35-45° között legyen.
- (2) A 2. mellékleten 1B. sorszámmal jelölt területre vonatkozóan
- a) Az épületek tömege, elhelyezkedése fejezze ki funkciójukat: a kereskedelmi, szolgáltató épületek nagyobb tömegű, szélesebb utcai homlokzatú épületek lehetnek, megengedett az egy emeletes épületkialakítás, ezek az épületek a szomszédos épületektől eltérő méretű, nagyobb előkerttel és igény esetén szabadonálló beépítési móddal is építhetők.
 - b) A lakóépületek földszintesek, vagy tetőtér beépítésűek lehetnek
 - c) A tetőtéri ablakok a tetősíkba építettek legyenek.
 - d) A kereskedelmi, szolgáltató épületek előkertjében pavilon, előtető építhető, ezek anyaga, formai kialakítása, díszítése a főépületével megegyező legyen.
 - e) A lakófunkciónál nagyobb forgalomvonzású rendeltetést tartalmazó épületek elő és oldalkertjében parkolók alakíthatók ki.
 - f) Lakó rendeltetésű épület telkének beépítési módja a szomszédos telkekéhez igazodjon.
 - g) Az egymás melletti lakótelkek előkertjének mérete azonos legyen.

- h)* Utcafronti kerítés legfeljebb 200cm magassággal építhető úgy, hogy legalább 50%-ban átlátható legyen.
 - i)* Új lakóház építése esetén a szomszédos telken álló lakóépületek utcai homlokzatszélességének és homlokzatmagasságának aránya ne haladja meg a 1,5-es, párkány- és tetőgerince magasságának aránya az 1,25-os értéket.
 - j)* A lakóépület utcai homlokzatán garázskapu nem nyitható, a garázs utcai homlokzatán nyílászárókat kell elhelyezni az épület lakóhelyiségeinek nyílászárójához hasonlóan.
- (3) A 2. mellékleten 1C. sorszámmal jelölt területre vonatkozóan
- a)* Az épületek építészeti megformálása, anyaghasználata igazodjon a funkcióhoz, letisztult, célszerű, egyszerű formák legyenek
 - b)* Az épületek irodai épületrészei, portáljai hangsúlyos építészeti kialakítást kapjanak.
 - c)* Az oldal- és hátsókerti telekhatárok mentén takaró fásítást kell létrehozni.
- (4) A 2. mellékleten 1D. sorszámmal jelölt területre vonatkozóan
- a)* Az épületeket takarófásítással kell körülvenni.
- (5) A 2. mellékleten 2. sorszámmal jelölt területre vonatkozóan
- a)* A telkek beépítési módja zárt sorú, kapuáthajtós, valamint hézagos-zárt sorú vagy oldalhatáron álló, kerítéssel zárt sorúsodó, előkert nélküli.
 - b)* Fésűs beépítésnél oromfalas épület épüljön,
 - c)* A tetőgerincek iránya igazodjon a szomszédos épületekéhez.
 - d)* Az épületek tömege, elhelyezkedése fejezze ki funkciójukat: az intézmények, kereskedelmi, szolgáltató épületek nagyobb tömegű, szélesebb utcai homlokzatú épületek lehetnek, megengedett az egy emeletes épületkialakítás.
 - e)* A lakóházak földszintesek legyenek, tetőterük beépíthető, a tetőtéri ablakok a tetősíkba építettek legyenek.
 - f)* Telekalakítás esetén az egymás melletti lakótelkek utcai szélességének aránya ne haladja meg a 1,25-os értéket.
 - g)* Új lakóház építése, vagy meglévő bővítése esetén az egymás melletti lakóépületek utcai homlokzatszélességének, homlokzatmagasságának, párkány- és tetőgerince magasságának aránya ne haladja meg a 1,1-es értéket, földszinti padlóvonaluk abszolút magasságának különbsége az 50cm-t.
 - h)* Az épületek vakoltak legyenek, színezésüknél a fehér, vagy a pasztellszíneket alkalmazzák.
 - i)* A kerítés tömör, falazott, az épülettel megegyezően vakolt legyen, az épület utcai homlokvonalában épüljön.
 - j)* A lakóépületek tetőhajlásszöge 35-45° között lehet.
 - k)* A kialakult beépítési vonalat meg kell őrizni.
 - l)* A kialakult teresedéseket meg kell őrizni.
- (6) A 2. mellékleten 3A. sorszámmal jelölt területre vonatkozóan
- a)* 15m-nél szélesebb telkek ne alakuljanak ki, a telkeket keresztben megosztani nem lehet, a telek hosszúság/szélesség aránya 10-nél nem lehet kisebb.
 - b)* Csak a gazdálkodáshoz szükséges épületek, pincék építhetők, amelyek a telkek csekély részét foglalják el, 2,5-3,0m-nél nem lehetnek magasabbak.
 - c)* Az épületek vakolt, fehérre meszelt falazattal, piros színű, kiselemes cserép fedéssel készüljenek.
 - d)* A kerítések sövényből készíttetek legyenek.
- (7) A 2. mellékleten 3B. sorszámmal jelölt területre vonatkozóan
- a)* Az épületek homlokzatmagassága legfeljebb 3,0m, tetőgerinc magassága legfeljebb 5,0m lehet.
 - b)* A tető hajlásszöge 35-45° közötti
 - c)* Az épületek egyszerű tömegformálásúak lehetnek.
 - d)* A homlokzatok színezésénél csak a fehér és a pasztell színárnyalatok alkalmazhatók.
 - e)* A tetőhéjalás anyaga vörös és barna árnyalatú, égetett agyagcserép lehet.
 - f)* Csak áttört kerítés létesíthető
- (8) A 2. mellékleten 4A. sorszámmal jelölt területre vonatkozóan
- a)* Szükség esetén, a természetvédelmi előírásoknak megfelelő esetben, a terület védelmi céljaival nem ellentétes funkciójú épület építhető, az épület a táj hagyományos építőanyagait használja, az erdős részeken elsősorban a fát, héjalásként cserepet.
- (9) A 2. mellékleten 4B. sorszámmal jelölt területre vonatkozóan

- a) Csak a gazdálkodáshoz szükséges épületek, pincék legyenek, amelyek a telkek csekély részét foglalják el, 2,5-3,0m-nél ne legyenek magasabbak.
- b) Az épületek vakolt, fehérre meszelt falazattal, piros színű, kiselemes cserép fedéssel készüljenek.
- c) A kerítések sövényből készíttettek legyenek.

9. A településképi szempontból meghatározó területekre vonatkozó egyedi építészeti követelmények

15. § (1) A 2. mellékleten 1D. sorszámmal jelölt területre vonatkozóan őshonos, valamint a termőhelyi adottságoknak megfelelő növényfajokat kell telepíteni olyan fajok kiválasztásával, amelyek megfelelnek a termőhelyi feltételeknek. A tájidegen és az inváziós növények telepítését kerülni kell.

(2) A településképi szempontból meghatározó terület közútjain, ahol a műszaki lehetőségek engedik, legalább utcaszakaszonként egy fafajból álló fasort kell létrehozni. Az egyes szakaszok fafajainak kifejezett állapotú mérete jelentősen ne térjen el egymástól.

10. A helyi védelemben részesülő elemekre vonatkozó építészeti követelmények

16. § (1) A védett érték 5 méter sugarú környezetének határán belül fotódokumentációval igazolni kell, hogy a védett látványt kedvezőtlenül nem befolyásolja:

- a) a közterületen bármely hirdető táblának, egyéb közterületi létesítménynek, berendezésnek az elhelyezése,
- b) nem közterületi építmény építése.

(2) Helyi védett értéken, valamint annak 5 méter sugarú környezetében reklám, reklámhordozó nem helyezhető el.

(3) A helyi egyedi védelem alatt álló építmények helyreállításánál, átalakításánál és bővítésénél megőrzendő

- a) a tömegformálás,
- b) a tetőzet kialakítása

(4) A helyi egyedi védelem alatt álló építmények helyreállításánál, átalakításánál és bővítésénél a közterületről látható homlokzaton – amennyiben az az eredeti állapotot őrzi – nem változtatható meg

- a) az anyaghasználat és színezés,
- b) a nyílászárók elhelyezése, mérete, anyaghasználat, az ablakok osztása, keretezése, árnyékolása.

(5) A helyi egyedi védelem alatt álló építmények közterületről látható homlokzatán a nem az eredeti állapotot őrző elemek megváltoztatása abban az esetben lehetséges, amennyiben településképi bejelentési eljárás során igazoltan az átalakítással az eredeti formavilághoz közelebbi állapot jön létre.

(6) A helyi egyedi védelem alatt álló építményeken padlástéri, tetőtéri ablak csak a tetősíkban helyezhető el.

17. § (1) A helyi egyedi védelem alá helyezett értéket egységes megjelenésű táblával kell megjelölni.

(2) A táblának a védelem típusát, a védelem alá helyezés évét, valamint amennyiben ismert, a védett érték keletkezésének évét és tervezőjének nevét kell tartalmaznia.

(3) A tábla elkészítéséről és elhelyezéséről a polgármester gondoskodik. A tábla elhelyezését az érintett ingatlan tulajdonosa tűrni köteles. A tábla elhelyezése, fenntartása és pótlása az önkormányzat feladata.

11. Az egyes sajátos építmények, műtárgyak

18. § (1) A teljes település ellátását biztosító felszíni energiaellátási és elektronikus hírközlési sajátos építmények, műtárgyak elhelyezésére

- a) elsősorban alkalmas terület az Ikva patak völgye
- b) elsősorban nem alkalmas terület a település (1) bekezdés a) pontban meghatározott területen kívüli területe.

(2) A teljes település ellátását biztosító felszíni energiaellátási és elektronikus hírközlési sajátos építmények, műtárgyak elhelyezésére elsősorban alkalmas és nem alkalmas területek lehatárolását az 3. számú melléklet tartalmazza.

12. A reklámhordozókra vonatkozó településképi követelmények

19. § (1) A település területén csak a környezet arculatához illeszkedő reklám, reklámhordozó, cégér helyezhető el egységes koncepció alapján e rendelet szerinti településképi bejelentési eljárás lefolytatását követően.

(2) A település területén reklám és reklámhordozó, és reklámhordozót tartó berendezés

- a) a kihelyezés időtartama alatt az időjárásnak ellenálló technológiával,
- b) egymást nem eltakaróan,
- c) a közterület és a szomszédos ingatlanok rendeltetésszerű használatát, valamint a közterület fenntartási munkáit nem akadályozóan,
- d) könnyen karbantarthatóan,
- e) állékonyan,
- f) élénk színeket nem használóan helyezhető el.

(3) Reklám, reklámhordozó 10 méteres körzetében újabb reklámhordozó nem helyezhető el.

(4) Reklám, reklámhordozó a településképi szempontból meghatározó területen és helyi, egyedi védelem alatt álló épületen nem helyezhető el.

(5) Az elhasználdott, felújítandó, aktualitását veszített reklámhordozót, reklámot, cégért a tulajdonosnak 30 napon belül el kell távolítania.

13. Az egyéb műszaki berendezésekre vonatkozó településképi követelmények

20. § (1) Légkondicionáló berendezés kültéri egysége az épületnek az utcai homlokzatán és az utcáról látható tetőfelületén nem létesíthető.

(2) Napkollektort, napelemet az épület telkét határoló közterületről látható tetőn a hajlásszögével azonos szögben kell elhelyezni úgy, hogy az a tetőzet szélein ne lógjon túl.

(3) Antennatartó szerkezet az épületnek az utcai homlokzatán és az utcáról látható tetőfelületén nem létesíthető.

V. Fejezet

A településkép-védelmi tájékoztatás és szakmai konzultáció

14. Rendelkezés a szakmai konzultációról

21. § (1) Az önkormányzati főépítész - alkalmazása hiányában a polgármester - a településkép védelme érdekében kérelemre szakmai konzultációt és ezen belül szakmai tájékoztatást biztosít a településképi követelményekről.

(2) Az (1) bekezdésbeli kérelem benyújtása kötelező, amennyiben a tervezett építési tevékenység

- a) településképi szempontból meghatározó területen valósul meg,
- b) a lakóépület építésének egyszerű bejelentéséről szóló jogszabály hatálya alá tartozik.

(3) A kérelemnek tartalmaznia kell a kérelemmel érintett építmény:

- a) ingatlan-nyilvántartási azonosításra alkalmas adatait,
- b) látványtervet az építési tevékenységgel érintett építményről, az utcaképi illeszkedésről és a tervezett építményről,
- c) a tervezett tevékenység rövid leírását.

22. § (1) A szakmai konzultációt a kérelem beérkezésétől számított 15 napon belül, az önkormányzat hivatali helyiségében kell megtartani, arról emlékeztetőt kell felvenni.

(2) A szakmai konzultáció emlékeztetőjét a településképi eljárások dokumentációjához kell csatolni.

(3) A települési önkormányzat a településképi konzultációért, tájékoztatásért díjat nem számíthat fel.

VI. Fejezet

A településképi véleményezési eljárás

15. A véleményezési eljárással érintett építmények, reklámhordozók, rendeltetésváltozások köre

23. § A polgármester településképi véleményezési eljárást folytat le a településképi szempontból meghatározó területeken

- a) reklámok és reklámhordozók elhelyezése,
- b) jogszabályban építésügyi hatósági engedélyhez kötött új építmény építése,
- c) az építési hely előkert határától mért 15,0 m-es távolságon belül meglévő építmény külső megjelenését érintő átalakítása, felújítása, helyreállítása, korszerűsítése esetén.

16. A településképi véleményezési eljárás részletes szabályai

24. § (1) A településképi véleményezési eljárás a kérelmező által a polgármesternek címzett kérelemre indul.

(2) A településképi véleményezési eljárás megindításához szükséges bejelentőlapot e rendelet 6. melléklete tartalmazza.

(3) A hiánytalanul benyújtott kérelemmel kapcsolatos döntését a polgármester hatósági határozatban hozza meg.

(4) A polgármester a bejelentést követő 15 napon belül

- a) az építési tevékenység, rendeltetésmód változás, reklám, reklámhordozó, cégér elhelyezését engedélyezi, ha elhelyezkedésük illeszkedik a településképhez, megfelel e rendelet követelményeinek, valamint a településképi védelméről szóló törvény reklámok közzétételével kapcsolatos rendelkezéseinek végrehajtásáról szóló 104/2017. (IV. 28.) Korm. rendelet elhelyezési követelményeinek, vagy
- b) megtiltja az építési tevékenység, rendeltetésmód változás, a reklám, reklámhordozó, cégér, elhelyezését, ha
 - ba) a bejelentőlap nem teljes körűen kitöltött, vagy
 - bb) a bejelentés nem felel meg az a) pontban meghatározottaknak.

VII. Fejezet

A településképi bejelentési eljárás

17. A bejelentési eljárással érintett építmények, reklámhordozók, rendeltetésváltozások köre

25. § A polgármester településképi bejelentési eljárást folytat le

- a) a településképi szempontból meghatározó területeken kívüli területeken reklámok és reklámhordozók elhelyezése,
- b) jogszabályban építésügyi hatósági engedélyhez nem kötött új építmény építése,
- c) a településképi szempontból meghatározó területeken kívüli területeken az építési hely előkert határától mért 15,0 m-es távolságon belül meglévő építmény külső megjelenését érintő átalakítása, felújítása, helyreállítása, korszerűsítése esetén.

18. A településképi bejelentési eljárás részletes szabályai

26. § (1) A településképi bejelentési eljárás a kérelmező által a polgármesternek címzett bejelentésre indul.

(2) A településképi bejelentési eljárás megindításához szükséges bejelentőlapot e rendelet 7. melléklete tartalmazza.

(3) A hiánytalanul benyújtott kérelemmel kapcsolatos döntését a polgármester hatósági határozatban hozza meg.

(4) A polgármester a bejelentést követő 15 napon belül

- a) az építési tevékenység, rendeltetésmód változás, reklám, reklámhordozó, cégér elhelyezését tudomásul veszi, ha elhelyezkedésük illeszkedik a településképhez, megfelel e rendelet követelményeinek, valamint a településképi védelméről szóló törvény reklámok közzétételével

kapcsolatos rendelkezéseinek végrehajtásáról szóló 104/2017. (IV. 28.) Korm. rendelet elhelyezési követelményeinek, vagy

- b) megtiltja az építési tevékenység, rendeltetésmód változás, a reklám, reklámhordozó, cégér, elhelyezését és - a megtiltás indokainak ismertetése mellett - figyelmezteti a bejelentőt a tevékenység bejelentés nélküli elkezdésének és folytatásának jogkövetkezményeire, ha
 - ba) a bejelentőlap nem teljes körűen kitöltött, vagy
 - bb) a bejelentés nem felel meg az a) pontban meghatározottaknak.

VIII. Fejezet

A településképi kötelezés, településképi-védelmi bírság, településképi támogatás

19. A településképi kötelezési eljárás

27. § (1) Településképi kötelezési eljárást kell lefolytatni

- a) a településképet rontó reklámok, cégérek, cégfeliratok megszüntetése érdekében, amennyiben a hirdetmény vagy hirdetőberendezés
 - aa) állapota nem megfelelő;
 - ab) megjelenése idejétmúlt vagy félrevezető;
 - ac) nem illeszkedik a megváltozott környezetéhez, továbbá
- b) a helyi építészeti értékvédelem érdekében, amennyiben a településképi elem egyedi és területi fenntartása, karbantartása, rendeltetésének megfelelő használata szükségessé teszi, valamint
- c) a bejelentéshez kötött tevékenységek bejelentésének elmulasztása esetén, a szabálytalan kialakítás, szabálytalan használat megszüntetése érdekében.

(2) A településképi követelmények teljesítése érdekében a polgármester településképi kötelezési eljárást folytathat le és az (1) bekezdésben meghatározott esetekben hatósági határozat formájában, legfeljebb 12 hónapos határidővel, kötelezést bocsáthat ki.

(3) A kötelezés a településképi követelmények teljesülése érdekében az ingatlan tulajdonosát, az építmény, reklám, reklámhordozó és egyéb műszaki berendezés

- a) felújítására
 - b) átalakítására
 - c) elbontására
- kötelezheti.

(4) A kötelezési határidő kérelemre legfeljebb egyszer, további hat hónappal meghosszabbítható.

(5) Amelyik ingatlannal kapcsolatban az önkormányzat településképi kötelezési eljárást folytat le – az időközben bekövetkező tulajdonosváltás esetét kivéve –, arra vonatkozóan három évig nem vehető igénybe az önkormányzat által meghirdetett településképi támogatás.

20. A településképi-védelmi bírság

28. § (1) A kötelezett, amennyiben nem tesz eleget a településképi kötelezésben foglalt kötelezettségnek, egyszeri felszólítás után 1.000.000 Ft-ig terjedő településképi-védelmi bírsággal sújtható, mely többször is kivethető, amennyiben a jogszerűtlen állapot fennmarad.

(2) A településképi-védelmi bírság megfizetésének módja:

- a) közvetlenül az önkormányzat erre a célra szolgáló bankszámlájára történő befizetéssel.
- b) az a) pontban szereplő megfizetési mód elmaradása esetén – az államháztartásról szóló törvény értelmében – a meg nem fizetett bírság köztartozásnak minősül, és adók módjára kell behajtani.

21. A településképi támogatás

29. § Az önkormányzat a településen működő civil szervezetekkel közösen, az éves költségvetésében erre a célra elkülönített alap terhére pályázatot írhat ki az épületek, kerítések hagyományos településképhez való illeszkedésének megteremtése érdekében.


IX. Fejezet

Záró rendelkezések

30. § (1) Jelen rendelet 2019. március 1.-én lép hatályba.

(2) Jelen rendelet előírásait a hatályba lépése napján államigazgatási egyeztetés alatt lévő és a hatálybalépését követően induló eljárásokban kell alkalmazni. E rendeletet a már megkezdett eljárások esetében az eljárás azon szakaszától kell alkalmazni, amely a hatályba lépéskor még nem kezdődött meg.


(3) Hatályát veszti Kópháza Község Önkormányzata Képviselő-testületének a Reklámok, reklámhordozók, cégek elhelyezésének, alkalmazásának követelményeiről, feltételeiről és tilalmáról, valamint a településképi bejelentési eljárásról 21/2017. (XII. 21.) önkormányzati rendelete.



Grubits Ferenc
polgármester




Ozsánna Ramóna
jegyző

Kihirdetési záradék: Ezt a rendeletet a képviselő-testület 2019. február 28-ai ülésén fogadta el, a jegyző 2019. március 1-én kihirdette.

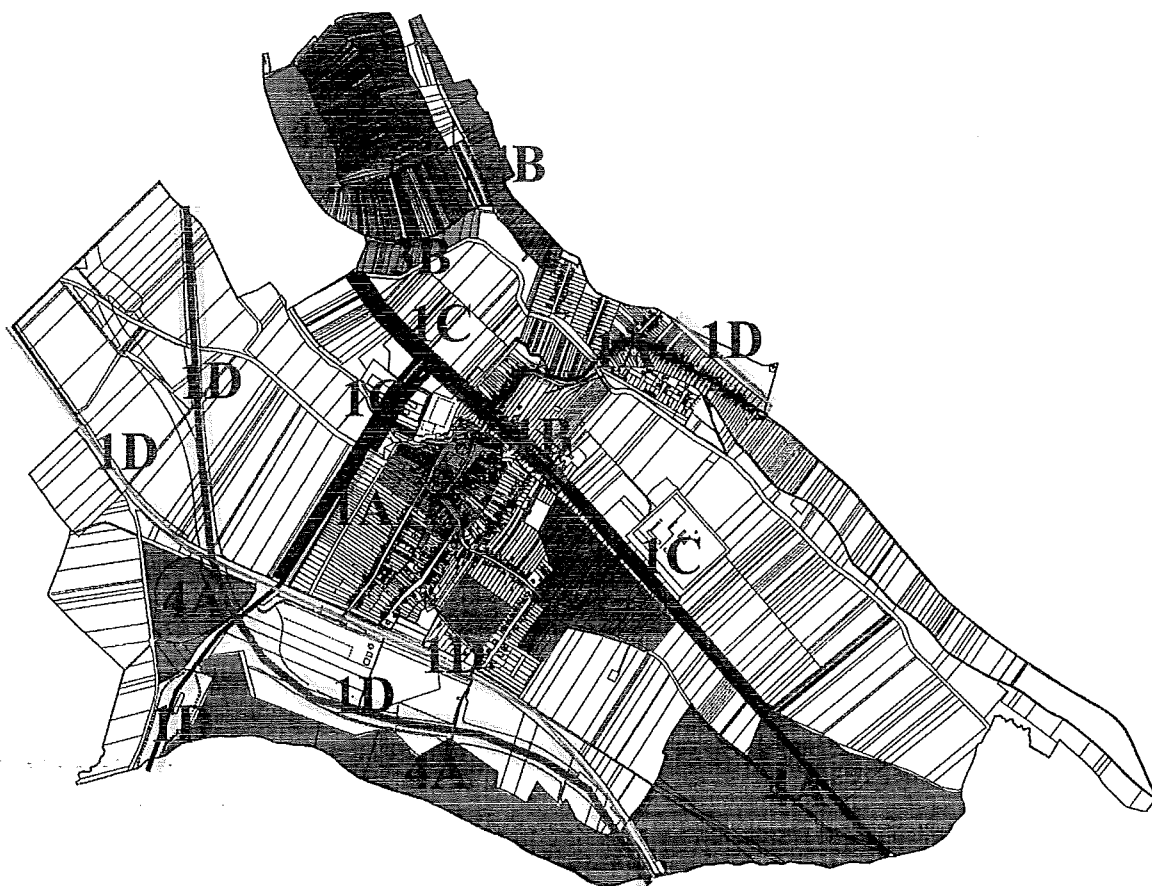

Ozsánna Ramóna
jegyző



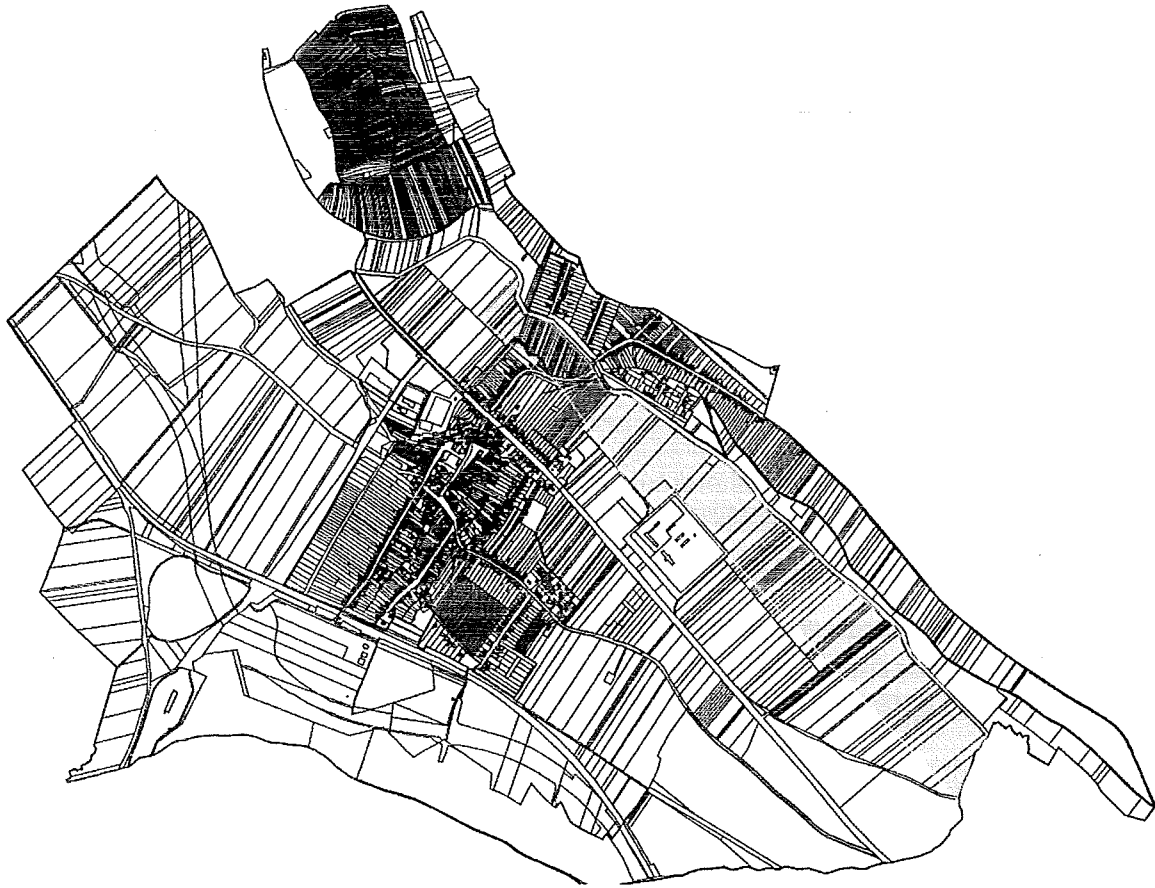
Helyi egyedi védelem alatt álló értékek jegyzéke

Sorszám	Az ingatlan címe	A védett érték típusa	Helyrajzi szám
1.	Savanyúkút u. 27.	lakóház	199
2.	Temető u. 3.	lakóház	388
3.	Temető u. 8.	lakóház	446
4.	Temető u. 27.	lakóház	403
5.	Fő u. 10.	lakóház	715, 716
6.	Fő u. 36.	lakóház	641/1
7.	Fő u. 38.	lakóház	637-640
8.	Fő u. 66.	lakóház	500
9.	Zsák u. 2.	lakóház	73
10.	Ikva sor 3.	lakóház	918/1
11.	Ikva sor 17.	lakóház	932
12.	Béke u. 65.	volt malom	1254
13.	Gora	Mátyás kunyhó	0134/2
14.	Gora	Szent Antal kápolna	0134/3
15.	Fő u. 30.	gazdasági épület	660.
16.	Kossuth L. u.	Szent Flórián szobor	229
17.	Temető	kereszt	408
18.	Ikva híd	kereszt	982
19.	Gora	Szenháromság szobor	2087
20.	Gora	pléhkrisztus	2110
21.	régi nagycenki út mente	Mária szobor	033/1

Településképi szempontból meghatározó területek lehatárolása



**A teljes település ellátását biztosító felszíni energiaellátási és elektronikus hírközlési sajátos
építmények, műtárgyak elhelyezésére elsősorban alkalmas és nem alkalmas területek
lehatárolása**



Bejelentőlap a településképi véleményezési eljárás megindításához

KÉRELEM

építési tevékenység, rendeltetésmód változás, reklámok, reklámhordozók elhelyezésére
vonatkozó településképi bejelentési eljáráshoz

A bejelentő	
neve	
címe	
telefonja	
e-mail-címe	

A tevékenységgel érintett ingatlan	
címe	
helyrajzi száma	

A tervezett tevékenység tárgya, megnevezése	

Ideiglenes tevékenység esetén	
a tevékenység kezdete	
a tevékenység vége	

A kérelem kötelező mellékleteinek felsorolása		
	rövid leírás (műszaki leírás)	oldal
	fotó a tevékenységgel érintett terület, épület, épületrész jelenlegi állapotáról	db
	M1:100 léptékű helyszínrajz a tevékenységgel érintett területről a meglévő, megmaradó és új építmények megjelölésével	

A kérelem elbírálásához szükséges tartalmú dokumentáció mellékleteinek felsorolása			
		igen	(db)/nem
	helyszínrajz		
	utcaképi vázlat		
	színterv		
	látványterv		
	homlokzat		
	alaprajz		
	egyéb:		

Dátum:

.....
Aláírás

Bejelentőlap a településképi bejelentési eljárás megindításához

KÉRELEM

építési tevékenység, rendeltetésmód változás, reklámok, reklámhordozók elhelyezésére
vonatkozó településképi bejelentési eljáráshoz

A bejelentő	
neve	
címe	
telefonja	
e-mail-címe	

A tevékenységgel érintett ingatlan	
címe	
helyrajzi száma	

A tervezett tevékenység tárgya, megnevezése	

Ideiglenes tevékenység esetén	
a tevékenység kezdete	
a tevékenység vége	

A kérelem kötelező mellékleteinek felsorolása		
rövid leírás (műszaki leírás)		oldal
fotó a tevékenységgel érintett terület, épület, épületrész jelenlegi állapotáról		db
M1:100 léptékű helyszínrajz a tevékenységgel érintett területről a meglévő, megmaradó és új építmények megjelölésével		

A kérelem elbírálásához szükséges tartalmú dokumentáció mellékleteinek felsorolása		
		igen (db)/nem
helyszínrajz		
utcaképi vázlat		
színterv		
látványterv		
homlokzat		
alaprész		
egyéb:		

Dátum:

.....
Aláírás

Őshonos fa- és cserjefajok

Őshonos fafajok

<i>Tudományos név</i>	<i>Magyar név</i>	<i>Tudományos név</i>	<i>Magyar név</i>
<i>Acer campestre</i>	mezei juhar	<i>Quercus cerris</i>	csertölggy
<i>Acer platanoides</i>	korai juhar	<i>Quercus petraea</i>	kocsánytalan tölgy
<i>Acer pseudoplatanus</i>	hegyi juhar	<i>Quercus pubescens</i>	molyhos tölgy
<i>Acer tataricum</i>	tatár juhar	<i>Quercus robur</i>	kocsányos tölgy
<i>Betula pendula</i>	közönséges nyír	<i>Salix alba</i>	fehér fűz
<i>Carpinus betulus</i>	közönséges gyertyán	<i>Sorbus aria</i>	lisztes berkenye
<i>Fraxinus angustifolia</i> <i>subsp. pannonica</i>	magyar kőris	<i>Sorbus aucuparia</i>	madárberkenye
<i>Fraxinus excelsior</i>	magas kőris	<i>Sorbus domestica</i>	házi berkenye
<i>Fraxinus ornus</i>	virágos kőris	<i>Sorbus torminalis</i>	barkóca berkenye
<i>Malus sylvestris</i>	vadalma	<i>Tilia cordata</i>	kislevelű hárs
<i>Populus nigra</i>	fekete nyár	<i>Tilia platyphyllos</i>	nagylevelű hárs
<i>Populus termula</i>	rezgő nyár	<i>Ulmus glabra</i>	hegyi szil
<i>Prunus avium</i>	madárcseresznye	<i>Ulmus laevis</i>	vénicszil
<i>Prunus padus</i>	zselnicemeggy	<i>Ulmus minor</i>	mezei szil
<i>Pyrus pyraeaster</i>	vadkörte	<i>Staphylea pinnata</i>	mogyorós hólyagfa

Őshonos cserjefajok

<i>Tudományos név</i>	<i>Magyar név</i>	<i>Tudományos név</i>	<i>Magyar név</i>
<i>Berberis vulgaris</i>	közönséges borbolya	<i>Ligustrum vulgare</i>	közönséges fagyal
<i>Cerasus fruticosa</i>	csepleszmeggy	<i>Lonicera xylosteum</i>	ükörke lonc
<i>Cornus mas</i>	húsos som	<i>Prunus spinosa</i>	kökény
<i>Cornus sanguinea</i>	veresgyűrű som	<i>Prunus tenella</i>	törpemandula
<i>Coryllus avellana</i>	közönséges mogyoró	<i>Rosa canina</i>	gyepűrózsa
<i>Cotinus coggygria</i>	cserszömörce	<i>Rosa pimpinellifolia</i>	jajrózsa
<i>Cotoneaster niger</i>	fekete madárbirs	<i>Rubus caesius</i>	hamvas szeder
<i>Crataegus laevigata</i>	kétfibés galagonya	<i>Salix cinerea</i>	rekettyefűz
<i>Crataegus monogyna</i>	egyfibés galagonya	<i>Spiraea media</i>	szirti gyöngyvessző
<i>Euonymus europaeus</i>	csíkos kecskerágó	<i>Viburnum lantana</i>	ostorménfa
<i>Euonymus verrucosus</i>	bibircses kecskerágó	<i>Viburnum opulus</i>	kányabangita
<i>Hedera helix</i>	közönséges borostyán	<i>Vinca minor</i>	kis télizöld meténg

Telepítésre javasolt egyéb fa- és cserje fajok

<i>Tudományos név</i>	<i>Magyar név</i>	<i>Tudományos név</i>	<i>Magyar név</i>
<i>Acer ginnala</i>	tűzvörös juhar	<i>Liriodendron tulipifera</i>	tulipánfa
<i>Aesculus carnea</i>	vadgesztenye	<i>Malus baccata</i>	díszalma
<i>Aesculus hippocastanum</i>	vadgesztenye	<i>Platanus × acerifolia</i>	közönséges platán
<i>Catalpa bignonioides</i>	szivarfa	<i>Prunus × cistena</i>	vérszilva
<i>Colutea arborescens</i>	sárga borsófa	<i>Salix caprea</i>	kecskefűz
<i>Corylus colurna</i>	törökmogyoró	<i>Sophora japonica</i>	japánakác
<i>Ginkgo biloba</i>	páfrányfenyő	<i>Sorbus rotundifolia</i>	kereklevelű berkenye
<i>Laburnum anagyroides</i>	közönséges aranyeső	<i>Staphylea pinnata</i>	mogyorós hólyagfa
		<i>Tilia tomentosa</i>	ezüsthárs

Tájidegen és inváziós fajok

<i>Tudományos név</i>	<i>Magyar név</i>	<i>Tudományos név</i>	<i>Magyar név</i>
Robinia pseudo-acacia	akác		
Fraxinus americana	amerikai kóris		
Ailanthus altissima	bálványfa		
Elaeagnus angustifolia	keskenylevelű ezüstfa		
Pinus nigra	fekete fenyő		
Pinus silvestris	erdei fenyő		
Amorpha fruticosa	gyalogakác		
Prunus serotina	kései meggy		
Acer negundo	zöld juhar		

