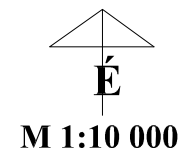




KÓPHÁZA KÖZSÉG SZABÁLYOZÁSI TERV MÓDOSÍTÁS



JELMAGYARÁZAT:

-  módosítással érintett terület határa
- TÁJÉKOZTATÓ SZABÁLYOZÁSI ELEMEEK**
-  SZ-J1 jelű tervlapon szabályozott terület

Kópháza Község Önkormányzat Képviselő-testülete 4/2019.(III.1.) önkormányzati rendelete melléklete

REGIOPLAN

Környezet- és Településtervező KFT.
9022 Győr, Ujkapu u. 13.
Tel./Fax: 96/529-751, 311-304
e-mail: regioplan@regioplan.hu



Megrendelő neve: Kópháza Község Önkormányzata			Munkaszám:
Munka neve: Kópháza, településrendezési terv módosítás			Rp.1.247-9
Munkarész neve: Szabályozási terv			Méretarány:
Rajz címe: Szabályozási és övezeti terv II.			1 : 10 000
Felelős településtervező:			Rajzszám:
Pekkeré Szabó Piroska TT1-08-0073			SZ-J2/M
Felelős közlekedéstervező:			Dokumentálás dátuma:
Réder Tibor Tkö-1-08-0133			2019.03.
Felelős közműtervező: Ferenczi Huba			
Felelős táj- és kertépítész tervező: Pekkeré Szabó Piroska TK 08-0073			
A tervezési alaptérkép az állami alapadatok felhasználásával készült			